



Reittianalyysi – Osakilpailu 4

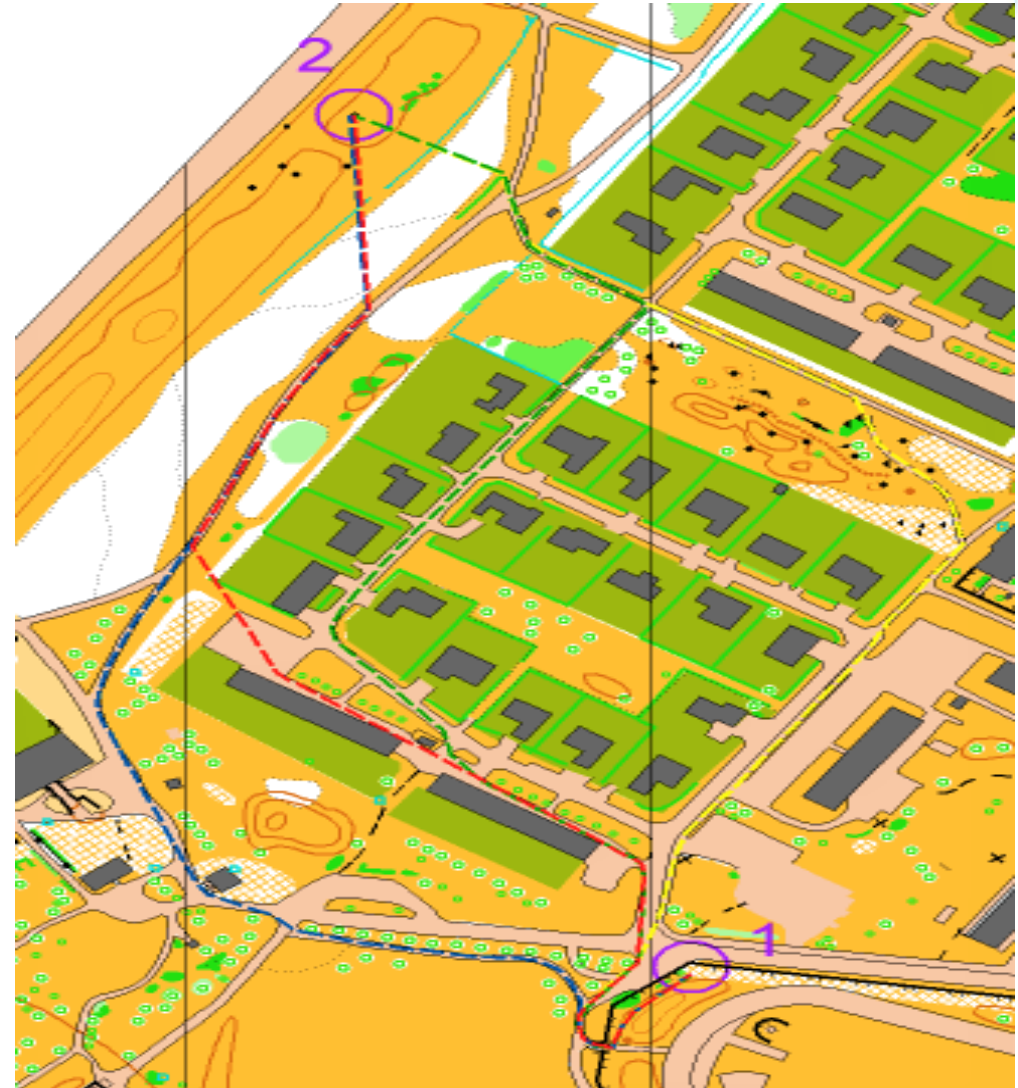
Huittinen

1-2

1-2 väli tarjoaa useita vaihtoehtoja, mutta **punainen reitti (585m)** on lyhyin.

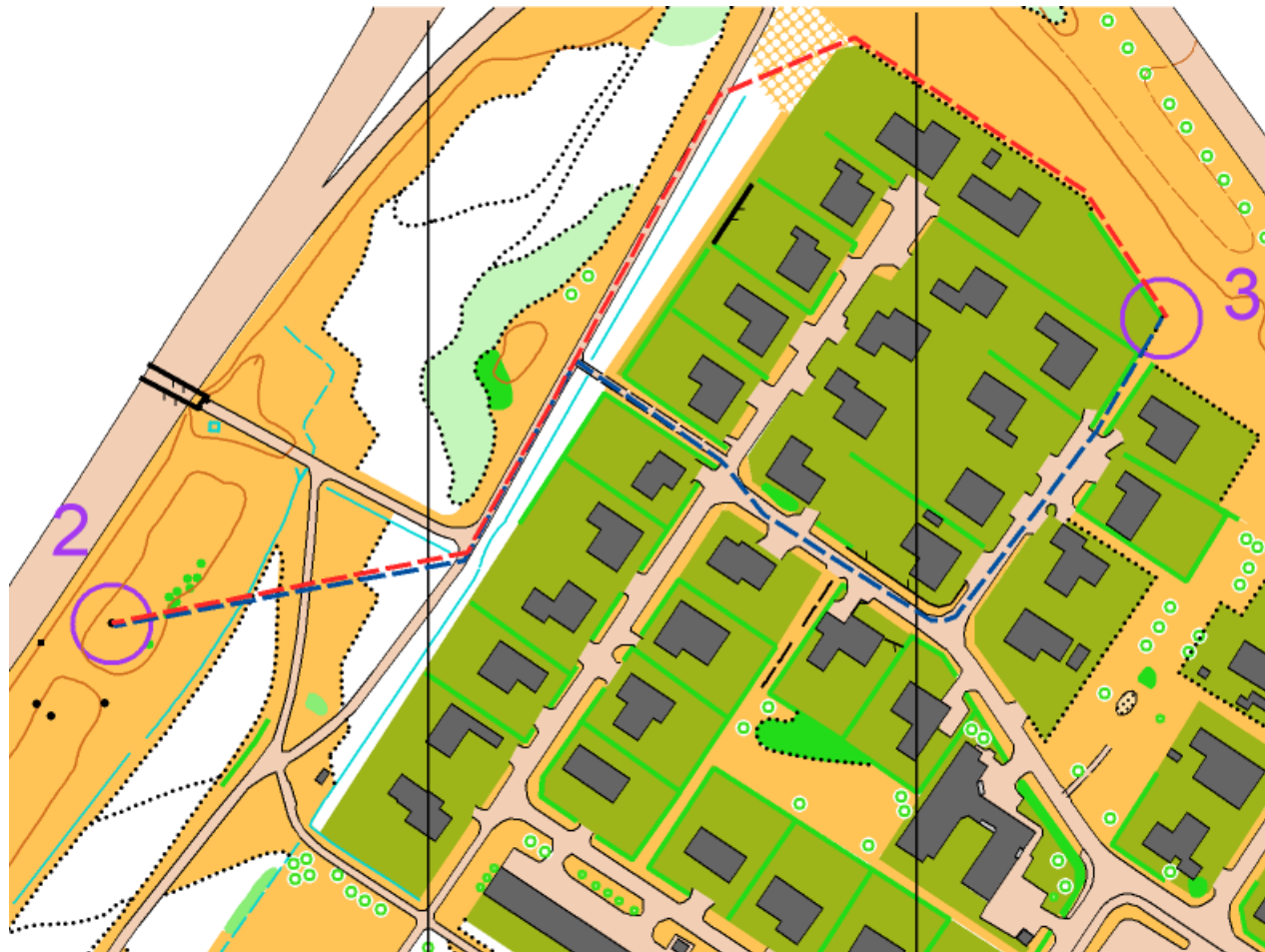
Sininen (610m) kiertää hieman enemmän.

Vihreä (625m) ja **keltainen (630m)** kiertävät jo hieman enemmän ja näin ollen hitaampia.



2-3

Sininen (430m) lyhyin ja nopein vaihtoehto. Punainen (445m) pidempi, hitaampi ja vie paljon voimia lumessa kahlatessa. Jos käytit jotain muuta reittiä edellä mainittujen lisäksi, niin aikataappiota tulee.



3-4

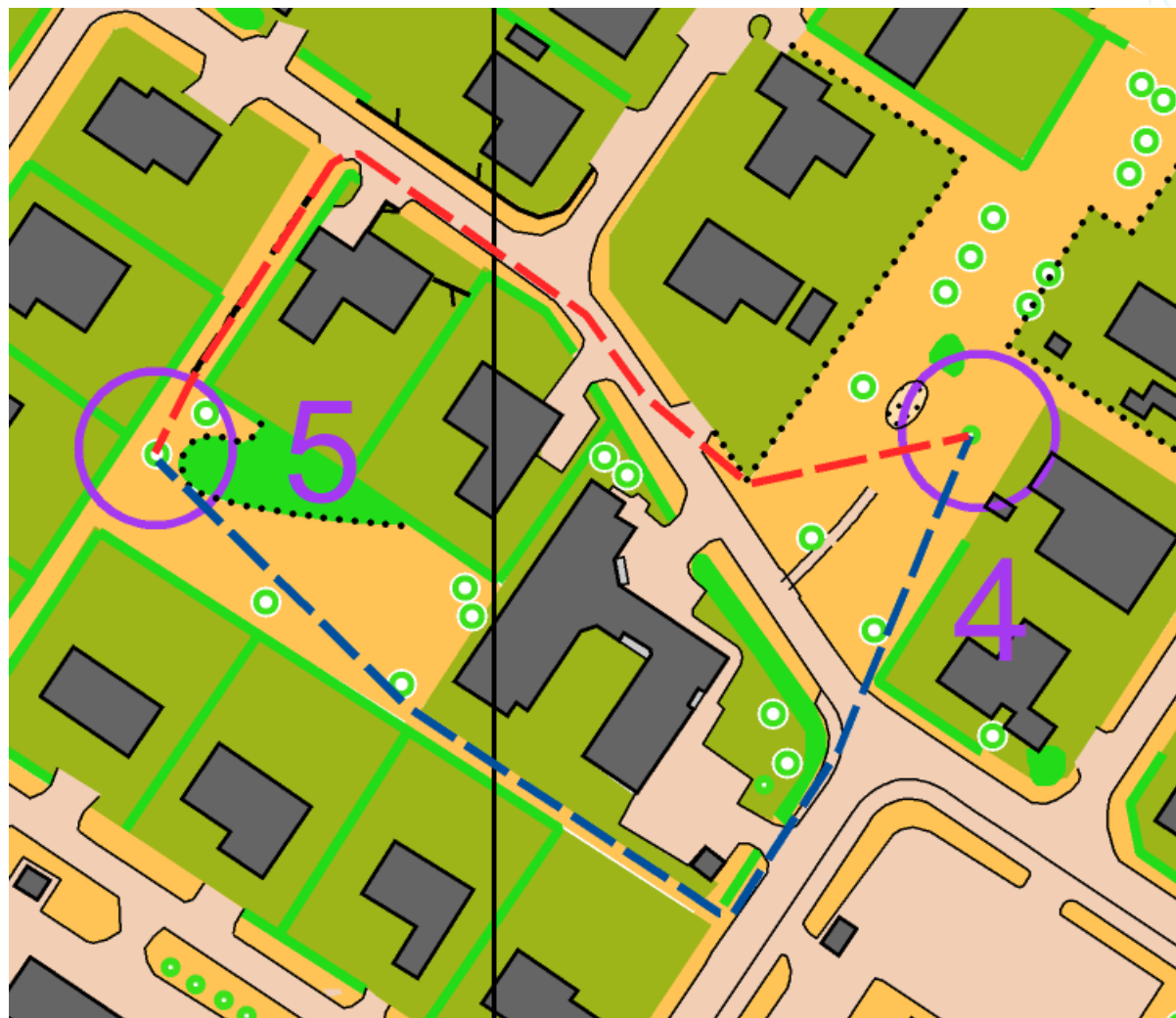
Kumpikin valinta yhtä pitkiä (140m). **Punainen** suunnistuksellisesti hieman helpompi ja selkeä. Toisaalta koko väli pitää juosta lumessa. **Sinisen** valinta vaatii hiukan enemmän tarkkuutta, mutta toisaalta saa hetkeksi aurattua latua jalkojen alle. Tärkeintä lienee tällä välillä, valitsee kumman tahansa, että ratkaisu on tehty jo ennen edeltävän rastin leimausta.



4-5

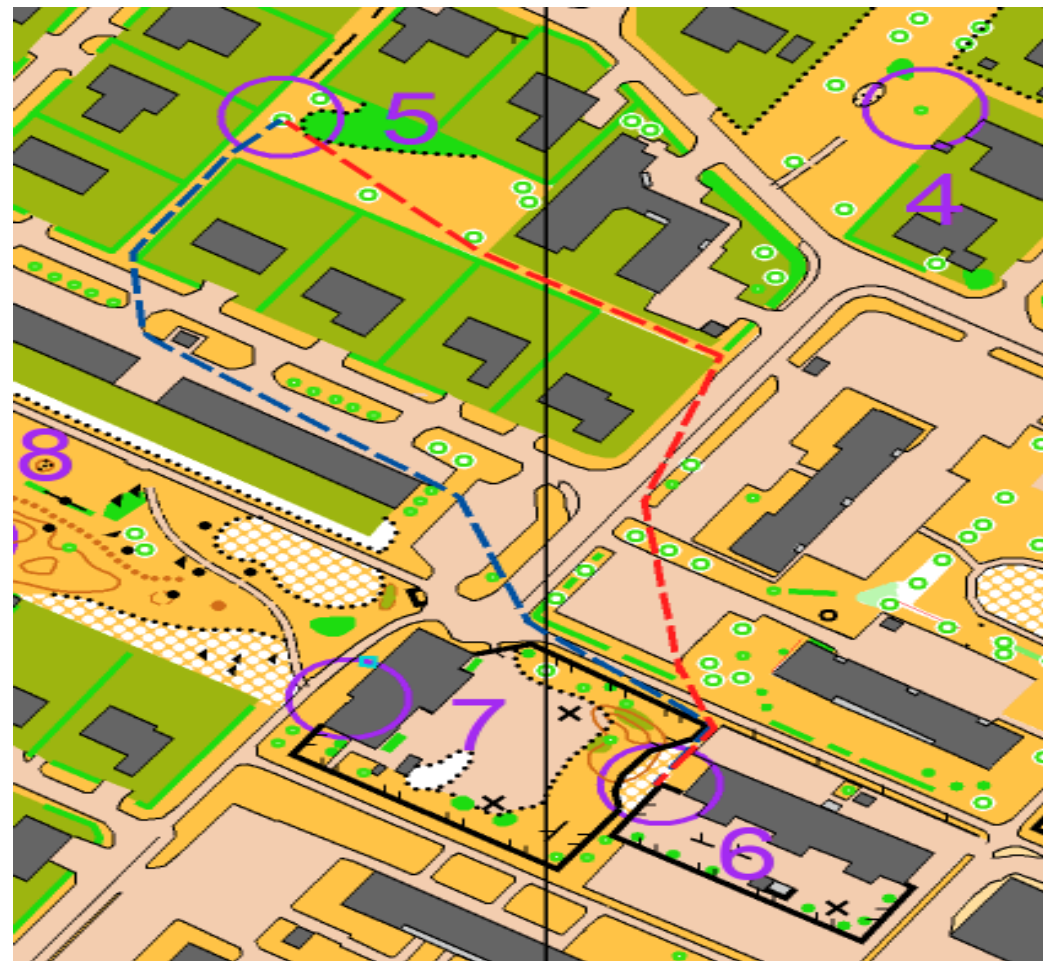
Punainen (175m) on lyhyempi, mutta vaatii hieman enemmän tarkkuutta.

Sininen (195m) pidempi, mutta vähemmän mutkittellua.



5-6

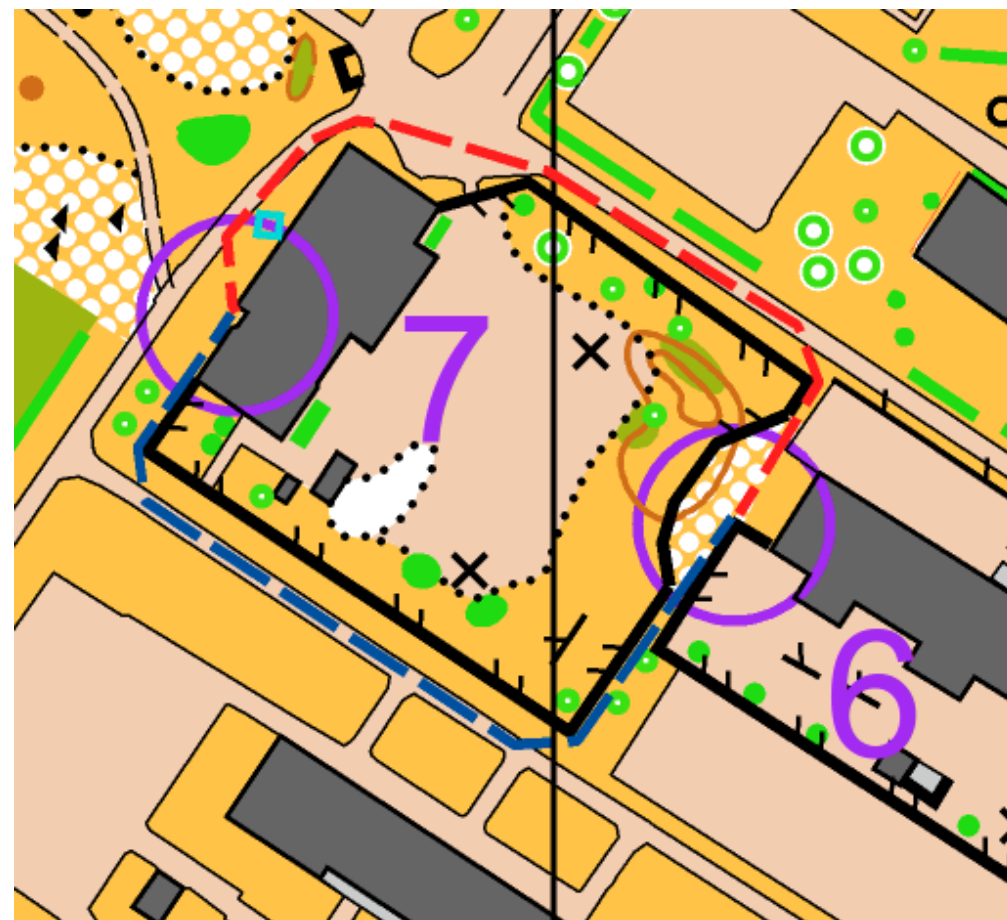
Punainen (255m) reitti hieman lyhyempi. **Sininen (265m)** reitti pidempi, mutta tässä kohtaa ehkä se nopeampi vaihtoehto, kun jalkojen alla enemmän aurattua alustaa, eikä muitakaan esteitä edessä.



6-7

Jälleen kaksi vaihtoehtoa.
Punainen (120m) lyhyempi,
 mutta ehkä aavistuksen
 hitaampi ison lumivallin takia.

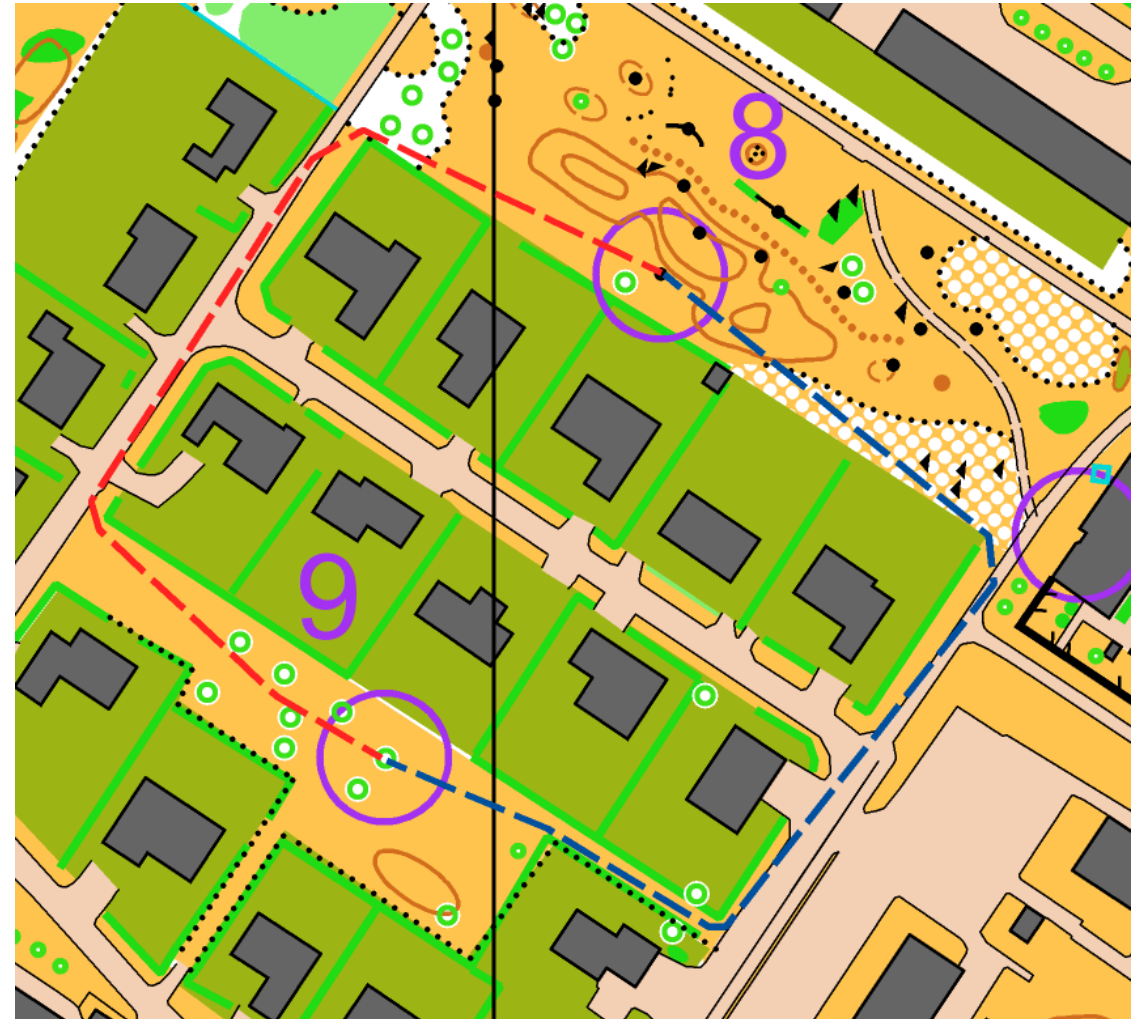
Sininen (125m) hieman
 pidempi, mutta tällä kertaa se
 nopeampi vaihtoehto.



8-9

Punainen (225m) hieman
lyhempi kuin **Sininen (240m)**.

Ratkaisevinta lienee nopea
valinta kumpaa kautta
menee.

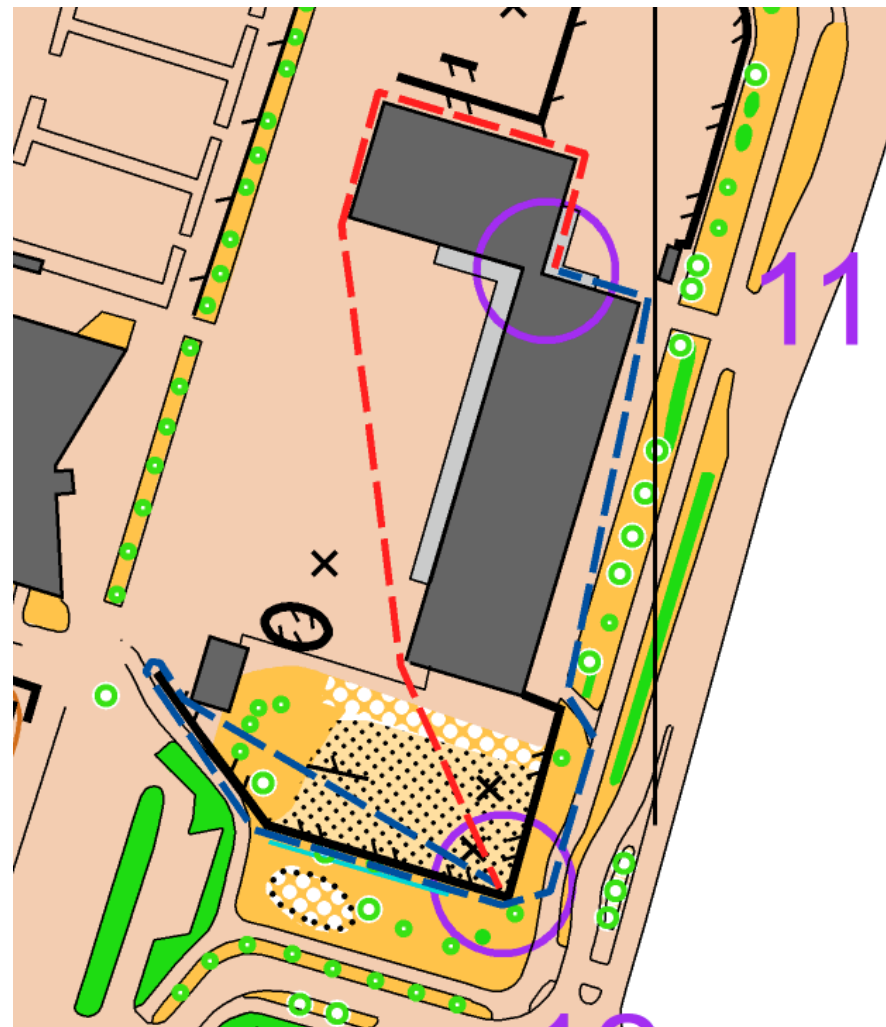


11-12

Punainen (200m) selkeästi lyhyempi ja nopeampi.

Sinisen (285m) tapainen kierto käy ajallisesti kalliiksi.

Tällä välillä on tärkeää, että määrite on tullut katsottua oikein, ettei juokse väärälle puolelle aitaa.

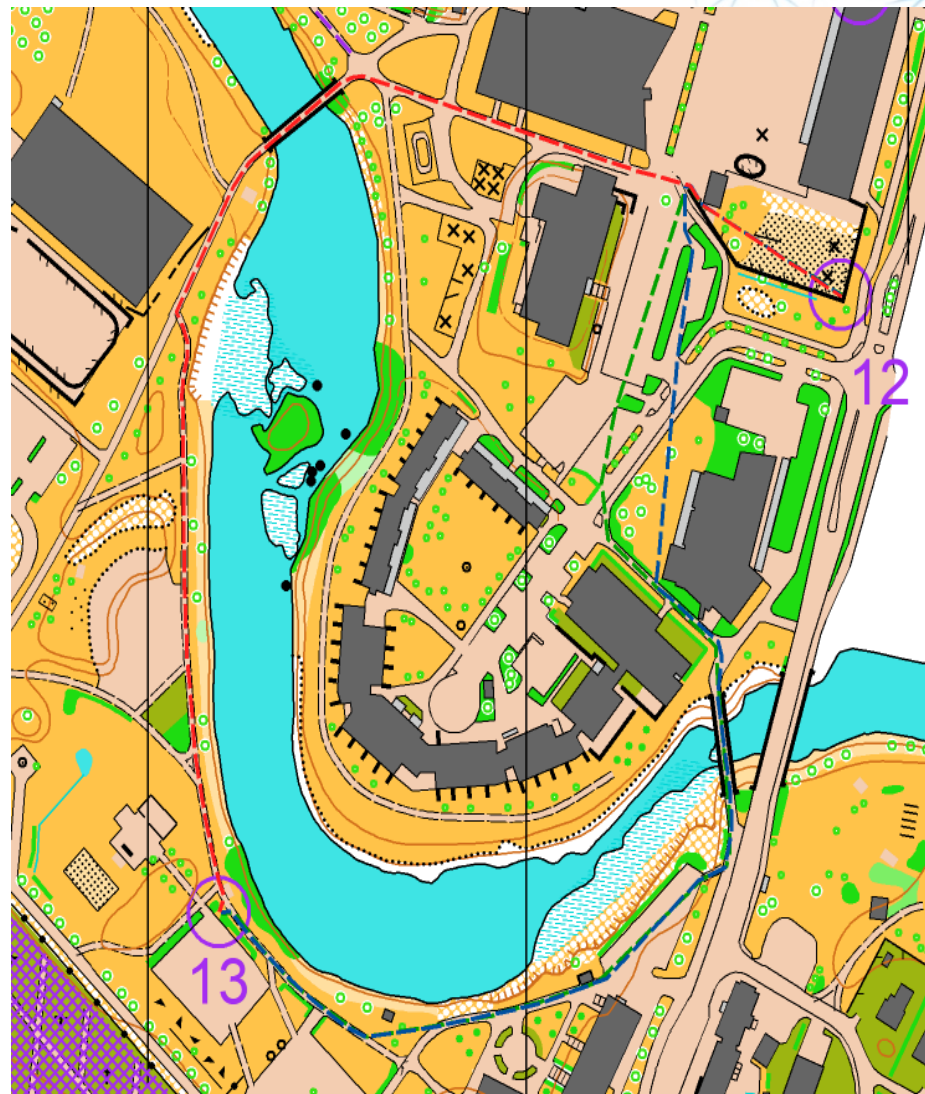


12-13

Tämä väli tarjoaa useita eri vaihtoehtoja, mutta **punainen (530m)** on lyhyin ja varmasti nopein valinta. Selkeä, vähän käännöksiä ja antaa myös hyvän mahdollisuuden ennakoida kunnolla seuraavaa väliä.

Sininen (555m) on hieman pidempi, paljon käännöksiä, ja vaatii tarkkuutta. **Vihreä (565m)** vielä hiukan pidempi kuin sininen, mutta aavistuksen helpompi suunnistaa.

Jos joku sattui tekemään koulun aidalta vielä tiukemman käännöksen, ja menemään kirjaston itäpuolelta, niin matkaa kertyy vielä vähän enemmän.



13-M

Punainen (250m) lyhyin ja suorin vaihtoehto, mutta vaatii vielä jaloista ruutia, kun lumessa pitää tarpoa osan matkaa.

Sininen (265m) pidempi, mutta koko matkan maaliin asti hyvää juostavaa baanaa.

Ratamestarin valinta on **punainen**.

